

# Strände, Ausflugsziele und Tagestouren

Die Umgebung rund um unser Ferienhaus bietet vielfältige Ausflugsmöglichkeiten. Nachfolgend möchten wir Ihnen einige dieser Ausflugsziele zeigen!

Außerdem haben wir Ihnen einige dieser Ziele als mögliche Tagestouren zusammengestellt.

Lassen Sie sich inspirieren und viel Spaß beim Erkunden!

## *Englewood Beach & Manasota Key*

*Manasota Key Rd, Englewood*

*Parken: ca. 1\$/Stunde*

Sie benötigen ungefähr 10 Minuten mit dem Auto, um „unseren“ Strand in Englewood zu erreichen. Direkt am Kreisel der Manasota Key Road gibt es außerdem einen kleinen Souvenirshop sowie Restaurants und Bars.

Wenn Sie der Manasota Key Road weiter folgen gelangen Sie zunächst zum Blind Pass Beach und danach zum Manasota Beach. Beide Strände eignen sich hervorragend zum Entspannen und Haifischzähne sammeln.



## *Stump Pass Beach State Park*

*900 Gulf Blvd, Englewood*

*Parken: 3\$/Tag; Parkplätze begrenzt*

Wer den 1,2 Meilen langen Wanderweg durch den Stump Pass Beach State Park auf sich nimmt wird belohnt: Neben der wunderschönen Natur entlang des Weges erwarten einen am Ende eine wundervolle Bucht, ein breiter Sandstrand, türkises Wasser und der ein oder andere Delfin! Entlang des Weges befinden sich außerdem überdachte Picknicktische.





## *Rund um die Dearborn Street*

W Dearborn St., Englewood

Parken: frei

Auf der historischen Dearborn Street finden sich allerhand kleine Shops, Cafés und Restaurants. Auf dem Pioneer Plaza finden regelmäßig Veranstaltungen und der Farmers Market statt (Achtung: Saison von Oktober bis Mai, von 9 Uhr bis 13 Uhr).

Der Englewood Veterans Memorial & Freedom Pavilion oder der Indian Mound Park laden zum Verweilen, mit Blick auf die Lemon Bay, ein. Im Lemon Bay Park & Environmental Center lernt man außerdem viel über die Flora und Fauna der Region und der schattige Urwald bietet sich hervorragend für ausgedehnte Spaziergänge an.



## *Wissenswertes:*

Die Lemon Bay ist ein langes, schmales und flaches Gewässer mit einer Fläche von 32374,9 m<sup>2</sup> in Charlotte und Sarasota County. Es ist als Lemon Bay Aquatic Preserve geschützt und wurde 1986 ausgewiesen. Es ist eines von fünf Charlotte Harbor Aquatic Preserves (Wasserschutzgebieten). Die Bucht wird von einem Golfpass, dem Stump Pass und sieben Zuflüssen gespeist und umfasst Mangroven-, Sumpfgras- und Seegrasgebiete. Er bietet Lebensraum für viele Tiere und Fische und bietet viele Möglichkeiten zum Angeln, Kajakfahren, Vogelbeobachtung und zum Strandspaziergang.



## *Gasparilla Island Beach & Lighthouse*

220 Gulf Blvd, Boca Grande  
Parken + Toll: 9\$/Tag

Die Insel ist durch Charlotte Harbor und den Pine Island Sound vom Festland getrennt und gehört zu einer Kette von Barriereinseln an der Golfküste. Schwimmen, Schnorcheln und Angeln sind beliebte Aktivitäten, die Sie hier von jedem der fünf Parkplätze aus unternehmen können. In den Wintermonaten kann man entlang des Golfs besonders gut Muscheln suchen. Zwei Picknickplätze (am Sandspur-Parkplatz und am Parkplatz des Boca Grande-Leuchtturms) bieten schattige Pavillons einen herrlichen Blick auf den Golf von Mexico.

Das Herzstück von Gasparilla ist der restaurierte Leuchtturm, welche von Oktober bis April für geführte Turmbesteigungen geöffnet ist. Für Infos diesbezüglich beachten Sie bitte die Internetseite! Alle Erlöse kommen dem Erhalt dieses Kleinods der Gemeinde und geschätzten Symbols der US-Geschichte zugute.

Der Leuchtturm ist von einem unberührten Naturpfad umgeben und befindet sich auf einem 7,4 Hektar großen, unberührten Strandgrundstück, das ganzjährig für die Öffentlichkeit zugänglich ist.






## *Boca Grande Beach und Port Boca Grande Lighthouse & Museum*

*880 Belcher Rd, Boca Grande*

*Parken + Toll: 9\$/Tag*

Dieser Strand mit seinem feinen Sand und dem türkisen Wasser bietet, neben einem Besuch im kleinen Museum, unter anderem die Möglichkeit, Manatees zu beobachten, Muscheln zu sammeln oder die Seele bei einem Spaziergang entlang des Wassers baumeln zu lassen.




## *Boca Grande „Old Town“*

*471 Park Ave, Boca Grande*

*Parken: frei*


Boca Grande ist bekannt für seine historische Innenstadt, lange Sandstrände, blaues Wasser und erstklassige Möglichkeiten zum Angeln.


In der kleinen Innenstadt von Boca Grande kann man sich die Zeit beim Bummeln durch die vielen kleinen Läden vertreiben oder sich mit einem leckeren Eis bei „The Pink Pony“ eine Abkühlung verschaffen. Der nahezu winzige „Sam Murphy Park“ bietet einen wundervollen schattigen Ort zum Entspannen und Verweilen.



*Fun-Fact:*

*In Boca Grande gibt es keine Tankstellen, so dass viele Einwohner Golfwagen als Hauptverkehrsmittel benutzen.*





## *Punta Gorda und Fishermen's Village*

*1200 W Retta Esplanade, Punta Gorda*

*Parken: frei*


Auf dem Weg nach Punta Gorda bietet sich ein Halt am Port Charlotte Beach Park an. Die Barron Collier Bridge führt Sie dann weiter über den Peace River nach Punta Gorda. Dort erwarten Sie viele Parks, wie zum Beispiel der Gilchrist Park, welcher am Ufer des Peace River gelegen mit vielen Picknick-Tischen, Bänken und Holzkohle-Grills lockt. Am Ufer gibt es einen Holzpier zum Angeln. In bester Lage zwischen Sarasota und Fort Myers ist das Fishermen's Village der Treffpunkt direkt am Wasser und Ausgangspunkt für ein großes Angebot für Angeltouren und Bootsfahrten.

*Tipp:*

*Buchen Sie die Sunset- oder Delfin-Tour bei King Fisher Fleet*

Darüber hinaus bieten die vielen kleinen Läden eine gute Gelegenheit für einen gemütlichen Einkaufsbummel.

Die Restaurants, direkt am Wasser gelegen mit einer wunderschönen Aussicht auf den Peace River, laden danach zum Verweilen ein.



*SUP Englewood*

[www.supenglewood.com](http://www.supenglewood.com)

Willkommen bei SUP Englewood!

Dieses lokale Unternehmen ist spezialisiert auf außergewöhnliche Touren und Vermietungen von Kajaks und SUPs auf den drei wunderschönen Golfinseln rund um die Villa El Paso: Boca Grande, Manasota Key und Don Pedro Island. Tauchen Sie ein in die landschaftliche Schönheit dieser Inseln auf geführten Paddelausflügen, Wandertouren und Bootsabenteuern. Egal ob SUP, Kajak oder zu Fuß – es ist für jeden etwas dabei!



SUP Englewood setzt Maßstäbe für einen verantwortungsbewussten Ökotourismus, der das Wohlergehen der Meeresbewohner in den Vordergrund stellt. Sie sind ein Vorbild für nachhaltigen Tourismus und legen Wert auf die respektvolle und ruhige Beobachtung von Meereslebewesen. Darüber hinaus führen Sie das ganze Jahr über regelmäßige Initiativen zur Säuberung von Gewässern durch.

Bitte beachten Sie, dass eine Reservierung mehrere Tage im voraus erforderlich ist!

*Tipp:*

*Eine private Eco-Tour mit „Mike – The Bird Nerd“*



## *Naples Botanical Garden*





4820 Bayshore Drive, Naples

Eintritt: 25\$

Der Botanische Garten von Naples ist ein 170 Hektar großes Gartenparadies von Weltrang, in dem Pflanzen aus aller Welt wachsen. Der Garten wurde 1993 von einer visionären Gruppe von Pflanzenliebhabern aus der Region gegründet. Heute empfängt der Garten jährlich über 220.000 Besucher, die in den Themengärten die Kultur und die Pflanzenwelt der Tropen erleben können.

Etwas mehr als die Hälfte des Gartens ist als einheimischer Lebensraum in Südwestflorida ausgewiesen. Derzeit gibt es in diesem Naturgebieten 26 einheimische Arten, die nur in dieser botanischen Gartensammlung zu finden sind und 35 Arten, von denen man weiß, dass sie in keiner anderen Sammlung vorkommen.

Der Botanische Garten von Naples und seine Partner setzen sich dafür ein, tropische und subtropische Pflanzen vor Bedrohungen wie der globalen Erwärmung, dem Anstieg des Meeresspiegels und dem Verlust ihres Lebensraums zu schützen.





## *Six Mile Cypress Slough Preserve*

7751 Penzance Blvd, Fort Myers

Parken/Eintritt: \$1/Stunde, maximal 5\$/Aufenthalt

Das Six Mile Cypress Slough Preserve ist ein über 3.500 Hektar großes Feuchtgebietsökosystem mit einem hölzernen Boardwalk Trail und einem Informations-Center. Eine Vielzahl von Tieren, wie Otter, Alligatoren, Schildkröten, Vögel und mehr, leben das ganze Jahr über im Slough. Andere Tiere, wie Zugvögel und Schmetterlinge, nutzen den Slough als Futterplatz oder Winterquartier.

Der große Rundweg auf den hölzernen Bohlen ist in ungefähr 1,5 Stunden zu bewältigen. An einzelnen Plätzen lassen sich bei einer Pause die dort heimischen Tiere beobachten.



## *Myakka River State Park*

13208 State Rd 72, Sarasota

Parken/Eintritt: 6\$

Der 147 km<sup>2</sup> große State Park ist einer der größten und ältesten State Parks in Florida. Am westlichen Parkeingang befinden sich das Besucherzentrum. Unweit davon beginnt der Boylston Nature Trail, ein halbstündiger Rundweg, der zum Myakka's Canopy Walkway, einer etwa 30m langen Holzbrücke führt. Sie endet an einem 21m hohen Aussichtsturm, von dem sich ein Panoramablick über den Park bietet.

## *Myakka State Forest*

Der 8,593 Hektar große Wald befindet sich in unmittelbarer Nähe zur Villa El Paso. Ein Eingang befindet sich kurz nach der Kreuzung Jennings Blvd / Gisinger Blvd auf der linken Seite. Mit dem Fahrrad erreichen Sie den Zugang in ungefähr 10 Minuten.

Der „offizielle“ Zugang erfolgt über die River Road, etwa 18 km südlich der I-75. Der Myakka State Forest umfasst über 60 km Wanderwege, auf denen Sie wandern, Rad fahren und reiten können.



## *Edison & Ford Winter Estates*


2350 McGregor Blvd, Fort Myers

Eintritt: 25\$

Die Edison und Ford Winter Estates gehen auf das Jahr 1885 zurück, als Thomas Edison zum ersten Mal den Südwesten Floridas besuchte und das Grundstück erwarb, um dort ein Ferienhaus zu bauen. Besucher der Edison und Ford Winter Estates können mehr als 20 Hektar historischer Gebäude und Gärten bewundern, darunter das Edison Botanical Research Laboratory von 1928.



Das Edison und Ford Museum bietet auf 15.000 Quadratmetern eine Fülle von Möglichkeiten für Besucher, etwas über die innovative Köpfe von zwei amerikanischen Ikonen zu lernen! Spazieren Sie außerdem durch die 20 Hektar großen Gärten und erleben Sie, was die Edisons in ihren vielen Wintern in Südwestflorida geschaffen haben.



### *Wissenswertes:*


Im Jahr 1927 waren Thomas Edison, Henry Ford und Harvey Firestone besorgt über die Abhängigkeit Amerikas von ausländischen Kautschukquellen. Die drei Männer gründeten die Edison Botanic Research Corporation und bauten im folgenden Jahr dieses Labor, welches zum internationalen Hauptsitz des Projekts wurde.



## *Corkscrew Swamp Sanctuary*

375 Sanctuary Rd W, Naples

Eintritt: 17\$



Eine 3,62 km lange Promenade schlängelt sich durch Kiefernwald, feuchte Prärie, um ein Sumpfgebiet herum und schließlich in den größten Sumpfyypressenwald Nordamerikas.

Diese beeindruckenden Bäume, die mit dem Mammutbaum verwandt sind, ragen 40m hoch in den Himmel und haben einen Umfang von 8m.

Vom Weg aus lassen sich sehr gut die vielen Vögel, Alligatoren und verschiedenen Pflanzenarten beobachten.

Das Corkscrew Swamp Sanctuary erstreckt sich über etwa 13.450 Hektar im Herzen des Corkscrew Watershed im Südwesten Floridas, einem Teil der westlichen Everglades.

Es besteht hauptsächlich aus Feuchtgebieten. Darunter befindet sich der größte verbliebene, unberührte Sumpfyypressenwald der Welt, in dem früher die größte Nistkolonie des vom Aussterben bedrohten Waldstorchs der Nation nistete. Die Besucher dieses Parks finden eine sanfte, unberührte Wildnis vor, die etwa 600 Jahre alt ist. Auch einige seltene Pflanzen sind hier zu finden, vor allem die Geisterorchidee.







## *Sanibel und Captiva Island*

*Sanibel Causeway, Sanibel*

*Toll: 6\$*

Auf diesen Inseln kann man wunderbar der Hektik des Alltags entfliehen und die Seele baumeln lassen! Besonders für Naturliebhaber ein absolutes „Muss“! Viele verschiedene Strände laden hier zum Verweilen ein. Angebote für Aktivitäten, wie Wassersport oder Radfahren, gibt es in hier zahlreiche. Aber wer einfach nur entspannen und Muscheln suchen möchte, ist hier ebenfalls richtig und wird am Captiva Beach voll auf seine Kosten kommen. Beide Inseln sind für ihre Vielzahl an verschiedenen Muscheln bekannt. Häufig sind Delfine vom Strand aus zu sehen und mit etwas Glück sind sogar Manatees zum Greifen nah. Im *Bailey-Matthews National Shell Museum* erfährt man Wissenswertes über die Vielzahl verschiedener Muscheln, welche man an den Stränden der Inseln finden kann.




## *Sanibel Lighthouse Beach Park*

*112 Periwinkle Way, Sanibel*

*Parken: 5\$/Stunde*

Der Lighthouse Beach Park liegt am südlichen Ende von Sanibel. Die Insel ist berühmt für die Vielzahl verschiedenster Muscheln. Außerdem lassen sich dort wunderbar Tiere wie Delfine, Pelikane und Fische im klaren Wasser beobachten.



## *Siesta Key Beach & Sarasota*

948 Beach Rd, Sarasota

Parken: frei

„The #1 Beach in the USA!“ - Dieser Strand macht seinem Namen alle Ehre! Kilometerweiter, feiner Sandstrand, welcher meterweit seicht ins Meer abfällt und blaues Wasser!

Durch die neu gebaute Anlage am Eingang des Parks gibt es die Möglichkeit, kleine Snacks und Getränke mit Blick auf das Wasser zu genießen. Es gibt diverse Kinderspielplätze und Möglichkeiten mitgebrachtes Essen zu verzehren.






## *Siesta Key Village*

319 Avenida De Mayo, Siesta Key

Parken: frei

Wer dieses kleine Fleckchen Erde besucht, wird eine Vielzahl toller Restaurants und Shops vorfinden. Wer es gerne „sweet“ mag ist bei „The Fudge Factory“ sehr gut aufgehoben. Und wem nach etwas deftigem ist, macht einen Abstecher zu „Solzoranos Pizzeria“.

Wie es sich in Florida gehört gibt es im Siesta Key Village auch ein breites Angebot an „fangfrischen“ Fischdelikatessen in einem der zahlreichen Restaurants.



## *Downtown Campus*

1534 Mound Street, Sarasota

Eintritt: 26\$

Besuchen Sie Selby Gardens im Stadtzentrum von Sarasota! Selby Gardens liegt am Ufer der wunderschönen Sarasota Bay und ist eine tropische Stadtoase. Entspannen Sie sich inmitten der Schönheit der Natur und lassen Sie sich von der unvergleichlichen botanischen Kulisse verzaubern.

## *Historic Spanish Point*

337 N Tamiami Trail, Osprey

Eintritt: 18\$

Der Historic Spanish Point Campus ist eines der größten Reservate für einheimische Pflanzen in Florida, das für die Öffentlichkeit zugänglich ist und in dem archaische Funde aus rund 5.000 Jahren Geschichte Floridas zu sehen sind.

## *Marie Selby Botanical Gardens*



### *Wissenswertes:*

Die Marie Selby Botanical Gardens wurden 1973 gegründet, als die Einwohnerin von Sarasota und leidenschaftliche Gärtnerin Marie Selby ihr ehemaliges Haus und Grundstück "zur Freude der Öffentlichkeit" vermachte.

Der Downtown Campus an der Sarasota Bay ist der einzige botanische Garten der Welt, der sich der Ausstellung und dem Studium von epiphytischen Orchideen, Bromelien, Gesnerien und Farnen sowie anderen tropischen Pflanzen widmet. Die Schwerpunkte liegen in den Bereichen Botanik, Gartenbau, Bildung, Denkmalschutz und Umwelt.



## *Anna Maria Island*

*100 N Bay Blvd, Anna Maria*  
*Parken: frei*

Zahlreiche Strände, Restaurants und Veranstaltungen machen Anna Maria Island zum perfekten Ort für einen Tagesausflug. Im Anna Maria Bayfront Park haben Sie einen beeindruckenden Ausblick auf die Tampa Bay und die berühmte Sunshine Skyway Bridge. Am Bean Point Beach, der sich am nördlichen Ende der Insel versteckt, erleben Sie den Charme des alten Florida.




## *St. Armands Circle und Lido Key*

*St Armands Cir, Sarasota*  
*Parken: 1.50\$/Stunde*

Tauchen Sie ein in eine außergewöhnliche Auswahl an kleinen Geschäften, Restaurants, Salons und Spas. Zu den Spezialitäten des St. Armands Circle gehören die vielen kleinen Geschäfte, Kunstgalerien und Eisdielen, welche selbstgemachtes Eis, Schokolade und Fudge anbieten. Ein kleiner Park mit Sitzgelegenheiten unter Palmen lädt zum Verweilen ein.

Nur ein paar Schritte hinter der Einkaufsstraße liegt der weitläufige Lido Key Beach. Im nahegelegenen Ted Sperling Nature Park kann man mit Kajaks durch die Mangroventunnel fahren oder die Sarasota Bay erkunden.








## *Ybor City & Columbia Restaurant*

2117 E 7th Ave, Tampa

Ybor City ist ein historisches Viertel nordöstlich der Innenstadt von Tampa. Es wurde in den 1880er Jahren von Vicente Martinez-Ybor und anderen Zigarrenherstellern gegründet und von tausenden von Einwanderern, hauptsächlich aus Kuba, Spanien und Italien, besiedelt. In den folgenden 50 Jahren rollten die Arbeiter in den Zigarrenfabriken von Ybor City jährlich hunderte Millionen Zigarren. Ybor City ist heute ein lebhaftes Viertel mit Boutiquen und Secondhandläden an der 7th Avenue, wo auch kubanische und lateinamerikanische Lokale zu finden sind. Im Einkaufszentrum Centro Ybor gibt es Imbissstände, Bars und ein Kino. Das Ybor City Museum befindet sich in einer ehemaligen Bäckerei aus den 1920er-Jahren und zeigt Exponate der Zigarrenindustrie und der verschiedenen Einwanderergruppen der Gegend.

Das „Columbia“ ist ein traditionelles spanisches Restaurant. Für den spanisch-kubanischen Einwanderer Casimiro Hernandez Sr. bedeutete die Ankunft in Tampa mit seinen vier kleinen Söhnen die Suche nach einer Chance und einem besseren Leben. Am 17. Dezember 1903 half er mit, den Columbia Saloon zu eröffnen, der 1905 zum Columbia Restaurant wurde.



Der St. Petersburg Pier, offiziell als St. Pete Pier bekannt, ist ein Wahrzeichen, das sich von der Innenstadt von St. Petersburg in die Tampa Bay erstreckt. Die 26 wunderschönen Hektar verbinden nahtlos das friedliche blaue Wasser der Tampa Bay mit dem lebendigen Grün der Parks in der Innenstadt von St. Petersburg und schaffen so den ultimativen Ort zum Spaziergehen, Radfahren, Essen, Trinken, Einkaufen, Schwimmen und vielem mehr. Das Tampa Bay Watch Discovery Center bietet zudem eine lehrreiche Ausstellung über die Tampa Bay. (Eintritt 5\$)

### *Sunshine Skyway Bridge*

Auf dem Weg zurück nach Port Charlotte überfährt man die Sunshine Skyway Bridge, die die Tampa Bay überspannt und die Stadt Saint Petersburg mit Terra Ceia verbindet. Am Sunshine Skyway Fishing Pier lässt es sich gut angeln und den Sonnenuntergang genießen. (4\$/Fahrzeug + 4 \$/Erwachsener)

*Tipp:*



*Bleiben Sie bis zum Einbruch der Dunkelheit, um die farbenfrohe Beleuchtung der Brücke zu sehen!*



### *St. Pete Pier*

600 2nd Ave NE, St. Petersburg

Parken: 2\$/Stunde






*„The Old Florida“*



*Lake Wailes  
Park  
499 E Park Ave,  
Lake Wales*





Ein ausgezeichnete Ort zum Spaziergehen und um dabei den Blick auf den wunderschönen See zu genießen. Hier findet man das „Old Florida“- Gefühl.



*Bok Tower Gardens  
1151 Tower Blvd,  
Lake Wales*



Ruhige Gärten, bekannt für ihren "singenden" Turm, dessen Glockenspiel mehrmals am Tag ertönt.



"Wo auch immer ihr lebt, macht die Welt ein bisschen besser oder schöner, weil ihr in ihr gelebt habt.,,

- Edward Bok



## Die Florida Keys

Die Florida Keys sind eine Kette aus über 200 Koralleninseln mit einer Gesamtlänge von über 290 Kilometern. Bis zu einem Hurrikan im Jahr 1935 waren die Inseln durch eine Eisenbahnstrecke verbunden. Heute sind die Inseln durch die 42 Brücken des Overseas Highway, der anstelle der Bahnstrecke errichtet wurde und bis nach Key West reicht, verbunden. Die bekannteste der Brücken ist die „Seven Mile Bridge“. Sie verbindet Marathon mit Bahia Honda und ihrem Namen entsprechend hat diese Brücke eine Länge von sieben Meilen.

### Key Largo:

Sharkey`s Sharkbite Grill bietet „Local Food“ auf dem Weg nach Key West. Etwas speziell aber sehr authentisch! Bei Mr. Mac`s Kitchen gibt es hervorragenden Key Lime Pie.



### Bahia Honda State Park

Dieser Statepark bietet neben kristallklarem, türkisem Wasser auch die Möglichkeit, auf einem der ältesten Abschnitte der ursprünglichen Seven Mile Bridge zu spazieren.



### Islamorada:

Bei „Robbie`s“ kann man Tarpune an dem beliebten Jachthafen mit Restaurant füttern, sowie Manatees und Pelikane beobachten.

### Marathon:

Ein Besuch im Turtle Hospital oder Dolphin Research Center ist ein einmaliges Erlebnis. Vor der Überquerung der „Seven Mile Bridge“ bietet sich ein Halt für Burger und Getränke an der „Sunset Grille & Raw Bar“ an.





## Key West

Am Ende der Lower Keys erreicht man Key West, den südlichsten Punkt des US-amerikanischen Festlands. Das Auto können Sie hier stehen lassen: Die Theater, Museen, Galerien, Straßencafés und legendären Kneipen der überschaubaren Stadt lassen sich am besten zu Fuß oder mit dem Rad erkunden!

### Unsere erprobten Tipps für Key West

- Ein Ausflug mit „Fury Water Adventures“ zum Schnorcheln in den schönsten Korallenriffen Floridas
- Den Sonnenuntergang auf dem Mallory Square erleben
- In der Key Lime Pie Bakery den besten Key Lime Pie probieren
- Den historischen Leuchtturm besteigen, für einen einmaligen Blick auf Key West
- Eine Inselrundfahrt mit dem Conch Tour Train machen
- Das Key West Butterfly and Nature Conservatory besuchen
- Den Zacharias Taylor - Festungs Fort besichtigen
- Einkehren im Hog's Breath Saloon (die Nachos sind unschlagbar) oder in der Willie T's Bar (am besten am Mojito-Monday)



# *Tagestouren - ein paar Ideen*

Alle Ausflugsziele liegen nicht mehr als eine bis anderthalb Stunden Fahrtzeit mit dem Auto von der Villa El Paso entfernt. Um das Meiste aus einem Tag herauszuholen, bieten sich Tagestouren mit verschiedenen Anlaufpunkten an.

Nachfolgend stellen wir Ihnen einige Ideen für Tagestrips vor.

## *Rund um Englewood (Manasota Key)*

- Frühstück beim „Beachcomber Trading Post“
- Jetski fahren bei „Island Jet Ski Tours und Rentals“ oder eine Kajaktour bei „SUP Englewood“ buchen
- Entspannte Alternative: Good Morning Yoga (8:30 Uhr bis 9:30 Uhr - Jeden Tag am Englewood Beach)
- Eine kleine Wanderung unternehmen und danach am Strand entspannen oder Angeln am Stump Pass Beach
- Auf dem Rückweg Souvenirs beim „Barefoot Trader“ kaufen und danach Einkehren in der „Sand Bar Tiki & Grille“ oder im „Lock `n Key“ (Sundowner gibt es hier auch „to-go“)

## *Rund um die Dearborn Street*

- Frühstück bei „The Dearborn Coffeehouse and Bakery (Joe Maxx)“
- Schlendern über die Dearborn Street oder über den saisonalen Farmers Market
- Spaziergang im „Lemon Bay Park & Environmental Center“
- Angeln am „Indian Mound Park“

## *Rund um Port Charlotte & Punta Gorda*

- Frühstück bei „Sweet`s Diner“ oder „IHOP“
- Angeln oder entspannen am „Port Charlotte Beach Park“
- Ein Besuch im „Peace River Wildlife Center“
- Mittagessen und Bummeln im „Fishermen`s Village“
- Einen Sunset Cruise mit der „King Fisher Fleet“ buchen

# *Tagestouren - ein paar Ideen*

## *Südlich der Villa El Paso*

### *Rund um Boca Grande I*

- Frühstücken beim „The Outlet Restaurant“
- Den Gasparilla Island Leuchtturm besuchen (Turmbesteigungen sind in der Saison möglich und ein absolutes Highlight)
- Durch die Altstadt von Boca Grande spazieren und ein Eis bei „The Pink Pony“ genießen
- Das „Port Boca Grande Lighthouse Museum“ besuchen oder am Strand entspannen.

### *Rund um Boca Grande II*

- Eine Tour mit „SUP Englewood“ im „Don Pedro Island State Park“ buchen
- Lunch beim „Lighthouse Grill and Tiki Bar“ mit Blick auf den „Stump Pass State Park“

### *Rund um Fort Myers I*

- Shopping im „Miromar Outlet“
- Schießen in der „Fowler Firearms und Gun Range“
- Eine Wanderung im „Six Miles Cypress Slough Preserve“
- Den Tag mit einem Sonnenuntergang am Strand auf Sanibel oder Captiva Island ausklingen lassen

### *Rund um Fort Myers II*

- Lunch im „Jungle Bird Tiki“ (Cape Coral)
- Ein Besuch im „Edison & Ford Winter Estates“
- Bummeln über den „Fleamasters Fleamarket“
- Den Tag mit einem Sonnenuntergang am Strand auf Sanibel oder Captiva Island ausklingen lassen

# *Tagestouren - ein paar Ideen*

## *Rund um Naples I*

- Eine Wanderung im „Corkscrew Swamp Sanctuary“
- Mittagessen und Bummeln auf der 5th Ave in Downtown Naples
- Den Pier entlang spazieren
- Auf dem Rückweg den Sonnenuntergang am Strand des „Lovers Key State Park“ genießen

## *Rund um Naples II*

- Ein Besuch im „Naples Botanical Garden“
- Ausflug nach Marco Island und Mittagessen bei „Snook Inn“
- Wanderung zum „Tigertail Beach“ über eine Sandbank (das Wasser ist ungefähr hüfthoch)
- Auf dem Rückweg am „Delnor Wiggins Pass State Park Beach“ halten und den Sonnenuntergang genießen

## *Nördlich der Villa El Paso*

## *Rund um Venice & Sarasota*

- Spaziergang im „Marie Selby Botanical Garden“ oder eine Kajaktour durch die Mangroven im „Ted Sperling Nature Park“
- Bummeln am St. Armands Circle, Eis essen bei „Kilwins“ und danach am Siesta Key entspannen
- Den Abend am Venice Pier bei „Sharkey`s“ mit einem Sundowner ausklingen lassen.

## *Rund um Tampa I*

- Ein Besuch auf Anna Maria Island und Einkehren im „The Waterfront Restaurant“ mit Blick auf das Wasser und die Tampa Bay
- Über den Pier schlendern
- Shopping in den Ellenton Premium Outlets

# *Tagestouren - ein paar Ideen*

## *Rund um Tampa II*

- Ein Ausflug nach Ybor City – Lunch im „Columbia Restaurant“ und eine Fahrt mit der Straßenbahn durch die historische Altstadt (bis nach Downtown Tampa / Tampa Bay möglich)
- Besuch des St. Pete Pier, Cocktails trinken im „Teak“ mit Aussicht auf die Skyline von Saint Petersburg
- Halt auf dem „Skyway Pier (South End)“ mit Blick auf die „Sunshine Skyway Bridge“ und die Tampa Bay (am besten bei Sonnenuntergang)

Tipp:

Warten Sie, bis es dunkel ist, um die schöne Beleuchtung der Skyway Bridge zu sehen

## *„The Old Florida“*

Auf dem Weg in das Landesinnere oder nach Orlando durchfährt man „das alte Florida“ – vorbei an historischen Gebäuden, Seen, Farmen, Wäldern und durch endlose Orangenplantagen. Bereits kurz nachdem man aus Port Charlotte Richtung Norden abbiegt verändert sich die Landschaft in ein anderes, aber genauso faszinierendes Florida

## *Rund um Arcadia*

- Frühstück im „Martin's Country Market“ in Arcadia
- Spaziergang durch Arcadia (W Hickory St / W Magnolia St)
- Halt am „Lake Wailes Park“ und am „Spooky Hill“ (bekannt aus Galileo)
- Besuch im „Bok Tower Gardens“

*To be continued....*

# Strände


An den folgenden Stränden entlang der Golfküste sind feiner Sand, Muscheln und türkises Wasser inklusive. Und mit etwas Glück sichtet man sogar den ein oder anderen Delfin!

Unsere Lieblingsstrände liegen alle maximal 10 bis 45 Minuten Fahrzeit von der Villa El Paso entfernt und bieten alles für einen entspannten "Beach-Day"!

## *Siesta Key Beach*

*Siesta Key, FL 34242,*

Die im Südwesten Floridas gelegene, 12 km lange Insel Siesta Key im Sarasota County ist mit zwei Brücken mit dem Festland verbunden. Das Eiland im Golf von Mexiko bietet mit dem Siesta Key Beach einen der Top-Strände des Landes. Das azurblaue Meer mit dem flach abfallenden Strand und seiner meist leichten Dünung ist perfekt geeignet für den Familienurlaub, aber auch für den Romantikurlaub zu zweit.



## *Gasparilla Island Lighthouse* *220 Gulf Blvd, Boca Grande*

Gasparilla Island ist durch Charlotte Harbor und dem Pine Island Sound vom Festland getrennt und gehört zu einer Kette von Barriere-Inseln an der Golfküste. Es gibt vier große Strandzugänge auf der Insel. Die Parkzugänge beginnen am historischen Gasparilla Lighthouse südlich der 5th Street und umfassen weitere Zugänge bis hin zu dem Port Boca Grande Lighthouse im Süden der Insel.



## *Port Boca Grande Lighthouse*

*880 Belcher Rd, Boca Grande*

Auch der Strand am Port Boca Grande Lighthouse ist einen Besuch wert. Die Aussicht auf den Boca Grande Pass ist unvergleichlich. Während der "Tarpon-Saison" sitzen Sie in der ersten Reihe, wenn die Fischer versuchen, den "silbernen König" an Land zu ziehen. Klares Wasser und unendlich viele Muscheln bieten die optimalen Voraussetzungen für einen perfekten Tag am Strand.



## *Stump Pass Beach*

*900 Gulf Blvd, Englewood*

An der südwestlichen Ecke von Charlotte County gibt es einen kilometerlangen Strand, an dem Muscheln und Haifischzähne angespült werden und Angler in der Brandung nach wertvollen Fängen fischen. Ein Wanderweg führt durch die beeindruckende Natur des Stump Pass State Parks, die den Lebensraum für viele Tierarten bietet. Entlang des Weges befinden sich überdachte Picknicktische.



## *Englewood Beach*

*N Beach Rd, Englewood*

Natürlich unsere Top 1 - unser Englewood Beach! Dieser unberührte Strand bietet das ganze Jahr über feinen Sand, strahlend blaues Wasser und einen spektakulären Blick auf den Sonnenuntergang. Dieser Strand bietet viele Annehmlichkeiten, darunter eine lange Promenade mit überdachten Aussichtspunkten und Pavillons, die mit Picknicktischen und Grills ausgestattet sind.



# *Weitere Strände*

## *Nördlich der Villa El Paso*

Blind Pass Beach  
Manasota Key Beach  
Caspersen Beach  
Venice Beach  
Coquina Beach  
Anna Maria Island

## *Südlich der Villa El Paso*

Sanibel & Captiva Island  
Fort Myers Beach  
Lovers Key Beach  
Naples Pier Beach  
Tigertail Beach



# *Google Maps*

Alle Orte und Adressen finden Sie in unserer Google-Maps-Liste, wenn sie den folgenden QR-Code scannen



Viel Spaß beim Erkunden!



Villa El Paso

Das Florida-Haus