

DIRECTION DÉPARTEMENTALE DES TERRITOIRES
ET DE LA MER DE LA CHARENTE-MARITIME

ÉTUDE DES ALÉAS ET DES ENJEUX DU BASSIN
DE L'ESTUAIRE DE LA CHARENTE

COMMUNE DE SAINT NAZAIRE SUR CHARENTE - SECTEUR SUD

Carte des vitesses pour le scénario informatif + 20 cm




Carte V05-2

Echelle: 1/5 000

Février 2018

Affaire n° 8310984

LÉGENDE

- Limite de la zone submersible pour le scénario de référence + 20 cm
-  Zone des vitesses inférieures à 0,20 m/s
-  Zone des vitesses comprises entre 0,20 et 0,50 m/s
-  Zone des vitesses supérieures à 0,50 m/s



Agence de Bordeaux

Le Sédor - 6-8 avenue des Sablons - 33018 LE MARILLAN - Tél : 05 56 13 85 82 - Fax : 05 56 13 85 83