

Dorf Einruhr

an Blatt 8

Anschluß

25

24

23

22

21

31

TALSPERRENVERBAND EIFEL - RUR		R 1 - 6
RURTALSPERRE SCHWAMMENAUER		
Übersichtsplan (Bestandsplan)		
M.1: 2500	Lageplan	
GEZ 13776 Dre		
GEPR		
GEANDERT		
Zuletzt den 1.3.1979		BAUDIREKTOR

Anschluß an Blatt 5

Anschluß an Blatt 7

Rurberg

Eiserbach See

Rurtalsperre (Hauptsee)

Rurtalsperre (Obersee)

Badeanstalt

Schwimmbad

Hochwasserentlastungs-
Bedienungsschleuse

Eiserbachdamm

nach Kesternich

Pumpwerk

Transf.-Haus

Gründungs-
Einleit-
Werk A

Staudamm Paulushof

Kinderspielplatz

Anschüttung Sief

Pflasterhöhe

Beschwungener

Schiffanlegeplatz

Schwammenauel

zur Urftalsperre

zur Urftalsperre

zur Urftalsperre

zur Urftalsperre

zur Urftalsperre

zur Urftalsperre

zur Urftalsperre

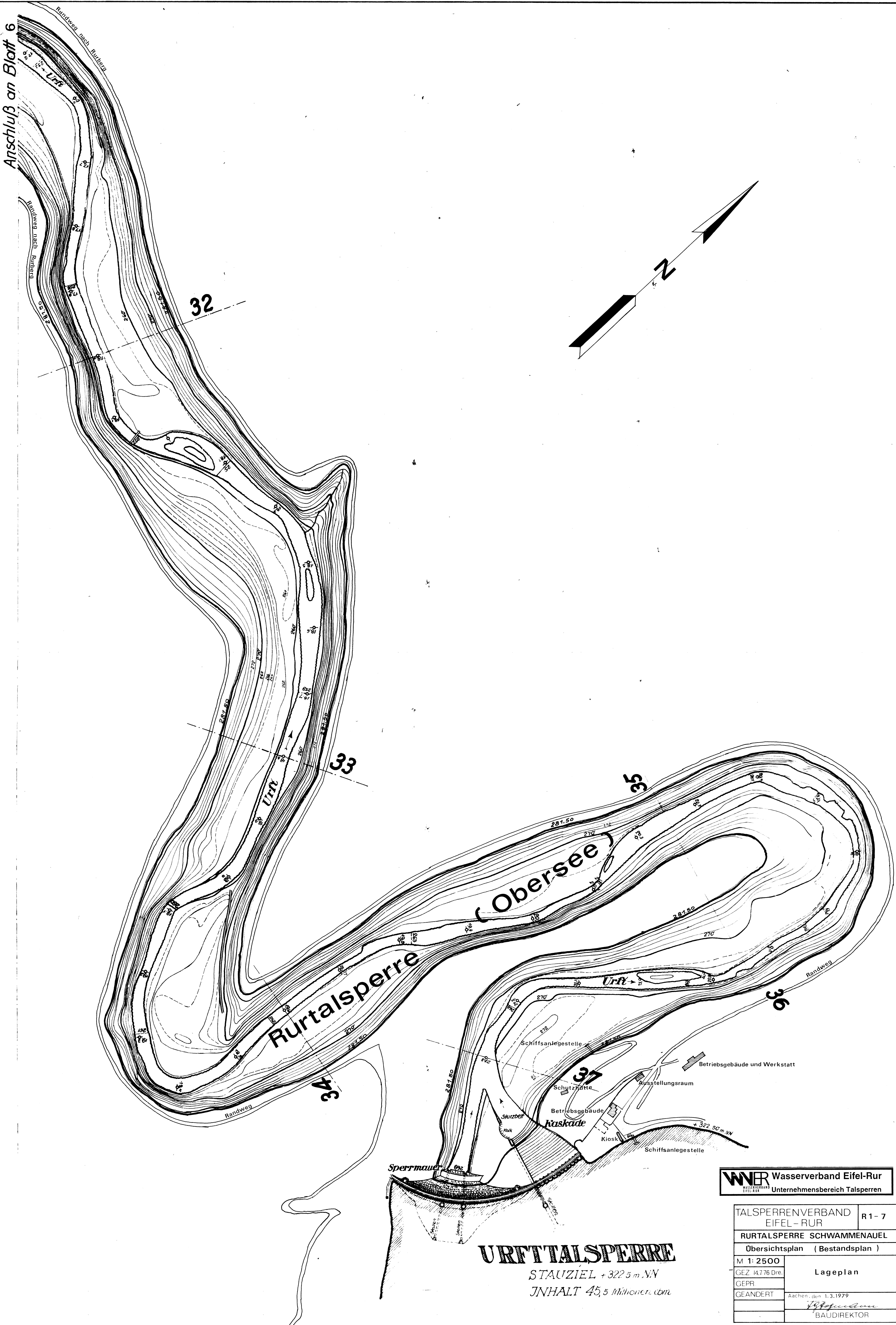
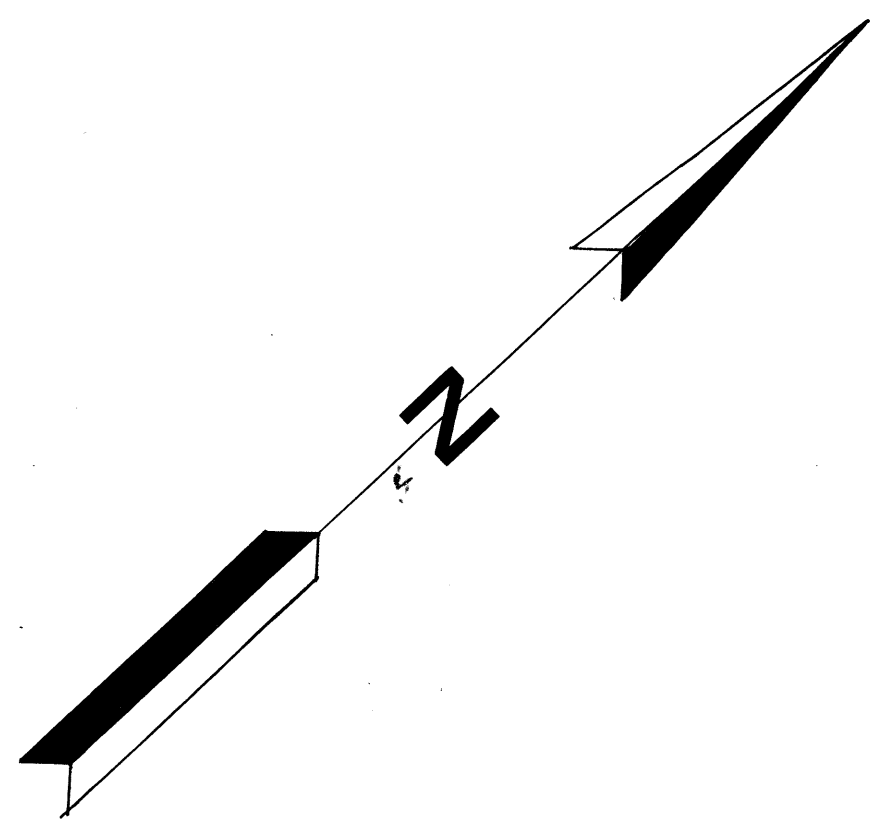
zur Urftalsperre

zur Urftalsperre

zur Urftalsperre

zur Urftalsperre

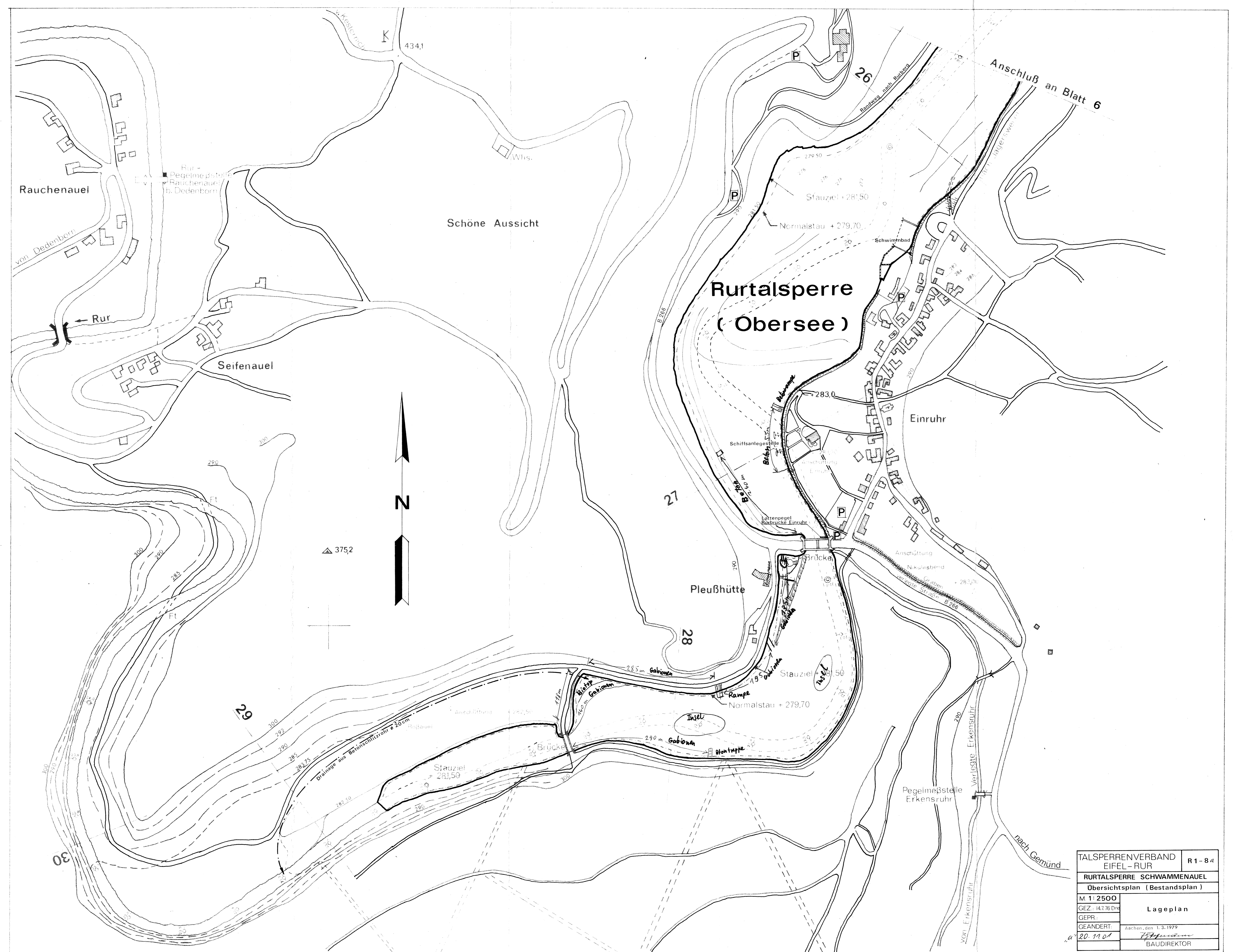
Anschluß an Blatt 6



URFTTALSPERRE
 STAUZIEL +322,5 m.N.N.
 INHALT 45,5 Millionen cbm

WNR Wasserverband Eifel-Rur
 Unternehmensbereich Talsperren

TALSPERRENVERBAND EIFEL - RUR	R1 - 7
RURTALSPERRE SCHWAMMENAUDEL	
Übersichtsplan (Bestandsplan)	
M 1: 2500	Lageplan
GEZ. M.776 Dre.	
GEPR	
GEANDERT	Aachen, den 1.3.1979
	<i>[Signature]</i> BAUDIREKTOR



TALSPERRENVERBAND EIFEL - RUR		R 1-8 a
RURTALSPERRE SCHWAMMENAUDEL		
Übersichtsplan (Bestandsplan)		
M 1: 2500	Lageplan	
GEZ: 14,76 Dre	GEPR:	
GEANDERT:	Aachen, den 1.3.1979	
20.11.01	BAUDIREKTOR	