

# Toskana

# 1.621 Km

## 11. – 15. September 2024

Schlatten 120 nach Schlatten 120 x +

https://www.google.at/maps/dir/Schlatten+120/NilHotel+%7C+Centro+Congressi/San+Gimignano,+Siena,+Italien/Gaiole+in+Chianti,+Siena,+Italien/Siena,+Italien/Montepulciano,+Siena,+Italien/Pienza,+Sie...

Verwaltete Favoriten Startseite - ÖBB-Op... ÖBB Intranet NEU Office 365 in der O... https://www.handy... ÖBB Infra KfzPool Mungos Redaktion ÖBB HR-Portal Pressespiegel Trapezbleche Lager... Weitere Favoriten

19 h 8 min 4 Tage

Gespeichert

Letzte

Schlatten- 19 h 8 min

NilHotel | Centro...

Schlatten 120

San Gimignano

Gaiole in Chianti

Siena

Montepulci

Pienza

Schlatten 120, 9183 Schlatten

NilHotel | Centro Congressi, Via Eugenio

San Gimignano, 53037 Siena, Italien

Gaiole in Chianti, 53013 Siena, Italien

Siena, 53100 Siena, Italien

Montepulciano, 53045 Siena, Italien

Pienza, 53026 Siena, Italien

Siena, 53100 Siena, Italien

Populonia, 57025 Livorno, Italien

Schlatten 120, 9183 Schlatten

Optionen

Wegbeschreibung an mein Smartphone senden Link kopieren

über A4/E70 19 h 8 min  
19 h 8 min ohne Verkehr 1.607 km  
⚠️ Mautgebühren.  
⚠️ Diese Route führt über eine Landesgrenze.

Details

Was gibt es rund um: Schlatten 120?

Ebenen

Osterreich

Liechtenstein

Schweiz

Kroatien

Bosnien und Herzegowina

Google

Kartendaten © 2024 Google, GeoBasis-DE/BKG (©2009), Inst. Geogr. Nacional Österreich Bedingungen Datenschutz Feedback zu Produkt(en) geben 50 km

11:49 28.02.2024

# Tag 1 St. Jakob – Florenz

# 516 km

Abfahrt: 7:00 Uhr    Ankunft: 15:00

Hotel in Florenz

Besichtigung Hauptplatz Florenz

NilHotel Florenz

Google Maps interface showing a route from Schlatten 120 to Florenz, Italien. The route is marked in blue and passes through Udine, Treviso, Padua, Ferrara, and Bologna. Three 'Pause' markers are placed along the route. The left sidebar shows trip details: 5h 50m duration, 516 km distance, and a note about tolls and border crossings. The bottom of the screen shows a Windows taskbar with various application icons.

**Route Details:**

- Start: Zuhause (Schlatten 120)
- End: Florenz, Italien
- Duration: 5 h 50 min
- Distance: 516 km
- Route: über E55
- Notes: Aktuell schnellste Route, Straßensperrungen auf A1 werden vermieden. ⚠️ Mautgebühren. ⚠️ Diese Route führt über eine Landesgrenze.

**Map Features:**

- Hotels, Tankstellen, Ladestationen für E-...
- Mögliche Aktivitäten, Campingplätze
- Pause markers at Udine, Ferrara, and Bologna

**Left Sidebar:**

- Beste 5 h 50 min
- 5 Tage, 1 Tag
- Reiseziel hinzufügen
- Jetzt starten
- Optionen
- Wegbeschreibung an mein Smartphone senden
- Link kopieren
- Florenz erkunden: Restaurants, Hotels, Tankstellen, Parkplätze, Mehr

**Bottom Taskbar:**

- Windows Start button
- Taskbar icons: File Explorer, Microsoft Word, PowerPoint, Edge, Chrome, Teams, etc.
- System tray: 10:02, 08.02.2024

## Besichtigung Dom Florenz



## NilHotel in Florenz



# Tag 2 Florenz – San Gimignano –

# Chianti Weingebiet – Siena

# 149 km

Abfahrt: 9:00 Uhr    Ankunft: 16:00

Besichtigung San Gimignano (Eis) und Chianti Weinanbaugebiet

Hotel San Marco in Siena

The screenshot shows a Google Maps interface with a travel route planned from Florence to San Gimignano and back to Florence. The route is highlighted in blue and includes stops at San Gimignano, Gaiole in Chianti, and Badia a Coltibuono. A callout box indicates a travel time of 3 h 22 min and a distance of 149 km. The left sidebar displays a list of stops, including 'NilHotel | Centro Congressi, Via Eugenio...', 'San Gimignano, 53037 Siena, Italien', and 'Hotel San Marco, Strada Massetana, 70...'. Below the list, there are options to send the route to a smartphone and a section for 'Neue Orte entlang dieser Route entdecken' with a recommendation for 'Piazza del Campo' (4.8 stars, 71,795 reviews).

# Tag 2 San Gimignano – Chianti Weingebiet – Siena

San Gimignano.



Gaiolo in Chianti.



Castellino  
in Chianti.



Hotel  
San Marco Siena



# Tag 3

## Siena – Toscana – Siena 167 km

Abfahrt: 9:00 Uhr    Ankunft: 15:00

Verwaltete Favoriten    Startseite - ÖBB-Op...    ÖBB Intranet NEU    Office 365 in der O...    https-www.handy...    ÖBB Infra KfzPool    Mungos Redaktion    ÖBB    HR-Portal    Pressespiegel    Trapezbleche Lager...    Weitere Favoriten

Hotel San Marco nach Hotel San Marco

https://www.google.at/maps/dir/Hotel+San+Marco/Crete+Senesi+Panoramic+Point/53041+Asciano,+Siena,+Italien/Crete+Senesi+vista/53045+Montepulciano,+Siena,+Italien/53026+Pienza,+Siena,+Italien/...    Anmelden

3 h 32 min    1 Tag    11 h

Gespeichert

- Hotel San Marco, Strada Massetana, 70, ...
- Crete Senesi Panoramic Point, 53041 Asc...
- Asciano, 53041 Siena, Italien
- Crete Senesi vista, Unnamed Road, 53041...
- Montepulciano, 53045 Siena, Italien
- Pienza, 53026 Siena, Italien
- Orciat - Val d'Orcia, 3JJW+H6, 53026 Pi...
- San Quirico d'Orcia, 53027 Siena, Italien
- Monte Amiata, Siena, Italien
- Hotel San Marco, Strada Massetana, 70, ...

Optionen

Wegbeschreibung an mein Smartphone senden    Link kopieren

über SP438    3 h 32 min  
3 h 32 min ohne Verkehr    167 km

Details

Was gibt es rund um: Hotel San Marco?

Ebenen

Google

Kartendaten © 2024 Google Österreich    Bedingungen    Datenschutz    Feedback zu Produkt(en) geben    5 km

11:22 28.02.2024

Tag 3

Montepulciano.



Val d'Orcia



Pienza



# Tag 4 Siena – Abbazia San Galgano – Pomplonia – Pisa 207 km

Abfahrt: 9:00 Uhr Ankunft: 15:00

Besichtigung Pisa

Hotel San Marco in Pisa

The screenshot shows a Google Maps interface with a route from Siena to Pisa. The route is highlighted in blue and passes through Abbazia San Galgano and the Archeological Museum of Populonia. The total distance is 207 km and the estimated travel time is 3h 21 min. The map includes various search filters like 'Tankstellen', 'Ladestationen für E...', 'Mögliche Aktivitäten', and 'Hotels'. The left sidebar shows the route details and options to send the description to a smartphone or copy the link. The bottom of the screen shows the Windows taskbar with the date 08.02.2024 and time 11:02.

Google Maps interface showing a route from Siena to Pisa via Abbazia San Galgano and the Archeological Museum of Populonia. The route is 207 km and takes 3h 21 min. The map includes various search filters like 'Tankstellen', 'Ladestationen für E...', 'Mögliche Aktivitäten', and 'Hotels'. The left sidebar shows the route details and options to send the description to a smartphone or copy the link. The bottom of the screen shows the Windows taskbar with the date 08.02.2024 and time 11:02.



# Tag 4    Abbazia San Galgano –

Google Maps interface showing a route from Pisa to Abbazia San Galgano. The browser tabs include "florenc - Google Suche" and "Siena, Italien nach Pisa, Italien". The address bar shows the location: "google.at/maps/dir/Siena,+Italien/Abbazia+San+Galgano,+Strada+Comunale+di+San+Galgano,+Chiusdino,+Siena,+Italien/Archeological+Museum+of+Popolonia/Pisa,+Italien/@43.3718762,10.5287635,9.77z/data=!4m2!4m2!1m...".

Navigation options: 3h 21 min (car), 2 Tage (public transport), 12 h (bicycle).

Search filters: Tankstellen, Ladestationen für E..., Mögliche Aktivitäten, Hotels, Mehr.

Left sidebar: Gespeichert, Letzte, Pisa (3h 21 min), Siena, Abbazia San..., Archeologic Museum...

Bottom left: Pisa erkunden (Restaurants, Hotels, Tankstellen, Parkplätze, Mehr).

Main map: Aerial view of Abbazia San Galgano ruins, an inset photo of the interior, and a route map from Pisa to Abbazia San Galgano (207 km, 3h 21 min).

Bottom right: Kartendaten © 2024 Google, Österreich, Bedingungen, Datenschutz, Feedback zu Produkt(en) geben, 10 km.

System tray: 11:02, 08.02.2024.

# Tag 4 Pompulonia

florenz - Google Suche | Siena, Italien nach Pisa, Italien - X | Siena, Italien nach Pisa, Italien - X +

google.at/maps/dir/Siena,+Italien/Abbazia+San+Galgano,+Strada+Comunale+di+San+Galgano,+Chiusdino,+Siena,+Italien/Archeological+Museum+of+Popolonia/Pisa,+Italien/@43.3718762,10.5287635,9.77z/data=I4m2614m2511m...

Tankstellen | Ladestationen für E-... | Mögliche Aktivitäten | Hotels | Mehr

Siena, 53100 Siena, Italien

Abbazia San Galgano, Strada Comunale c

Archeological Museum of Popolonia, Via

Pisa, Italien

Reiseziel hinzufügen

Optionen

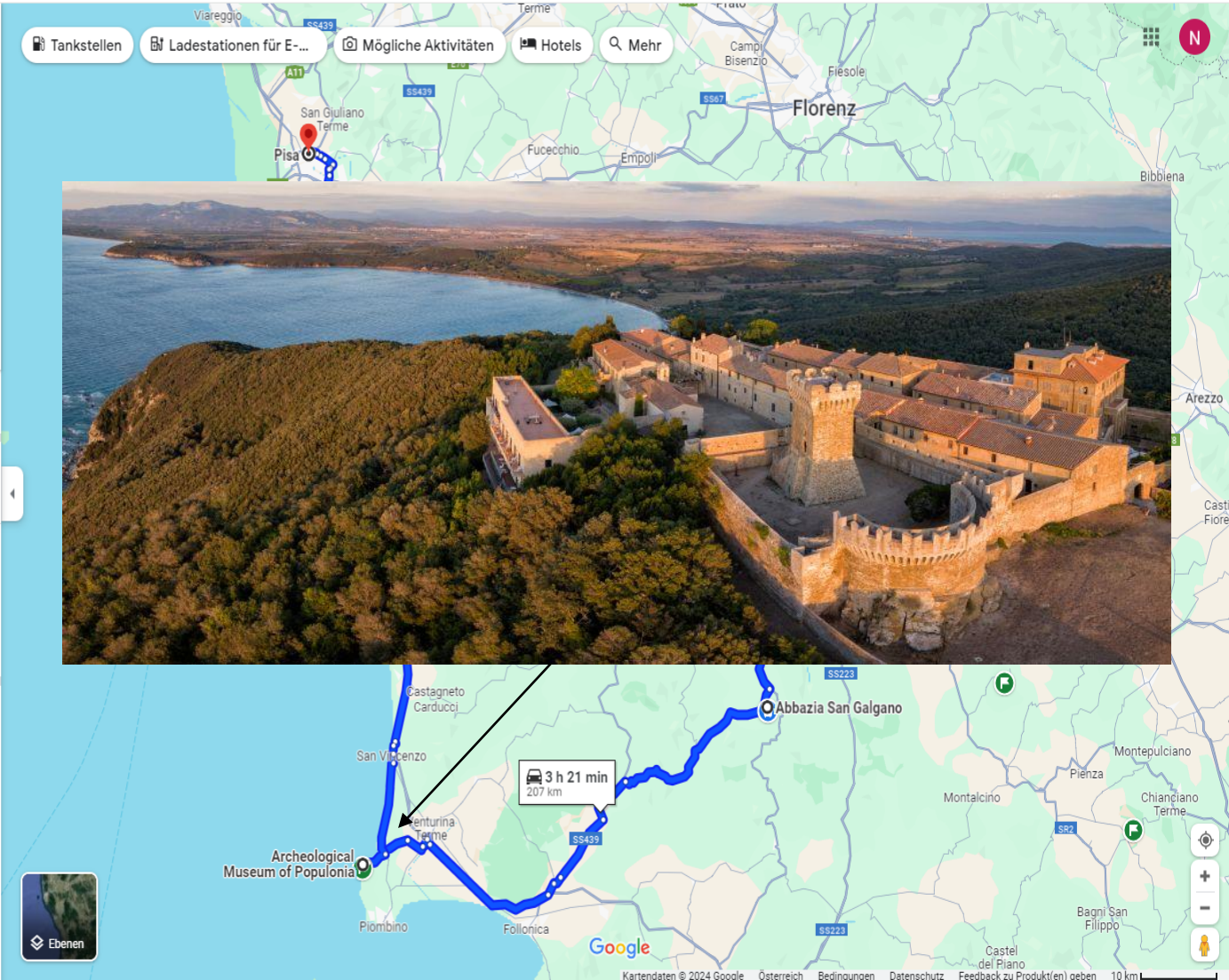

Wegbeschreibung an mein Smartphone senden | Link kopieren

über Strada Provinciale 73 bis 3 h 21 min  
3 h 21 min ohne Verkehr 207 km  
Mautgebühren.

Details

Pisa erkunden

Restaurants | Hotels | Tankstellen | Parkplätze | Mehr



Google

Kartendaten © 2024 Google Österreich Bedingungen Datenschutz Feedback zu Produkt(en) geben 10 km

# Tag 4 Pisa

Google Maps interface showing a route from Siena to Pisa, Italy. The route is highlighted in blue on the map, passing through Livorno and Rosignano. The estimated travel time is 3 h 21 min.

**Route Details:**

- Destination: Pisa, Italien
- Distance: 207 km
- Estimated Time: 3 h 21 min (without traffic)
- Toll: Mautgebühren (indicated by a yellow triangle icon)

**Map Features:**

- Search bar: Siena, 53100 Siena, Italien
- Waypoints: Abbazia San Galgano, Strada Comunale c, Archeological Museum of Populonia, Via, Pisa, Italien
- Options: Wegbeschreibung an mein Smartphone senden, Link kopieren
- Discover Pisa: Restaurants, Hotels, Tankstellen, Parkplätze, Mehr

**Images:**

- Top right: Pisa Cathedral and Leaning Tower of Pisa
- Bottom left: Aerial view of the Pisa Cathedral complex

Map controls: Ebenen, Kartendaten © 2024 Google, Österreich, Bedingungen, Datenschutz, Feedback zu Produkt(en) geben, 10 km

# Tag 4 Pisa San Ranieri Hotel

The screenshot shows a Google Maps interface with a route from Siena to Pisa. The route is highlighted in blue and takes 3 hours and 21 minutes to travel 207 km. The route passes through Abbazia San Galgano and the Archeological Museum of Populonia. A detailed view of the San Ranieri Hotel is shown, including a photo of the hotel building and a photo of a hotel room with a bed and a desk. The hotel is located in Pisa, Italy.

**Route Details:**

- Start: Siena, 53100 Siena, Italien
- Waypoint: Abbazia San Galgano, Strada Comunale c
- Waypoint: Archeological Museum of Populonia, Via
- Destination: Pisa, Italien

**San Ranieri Hotel:**

- Address: Pisa, Italien
- Distance: 3 h 21 min, 207 km
- Route: über Strada Provinciale 73 bis
- Notes: 3 h 21 min ohne Verkehr, Mautgebühren.

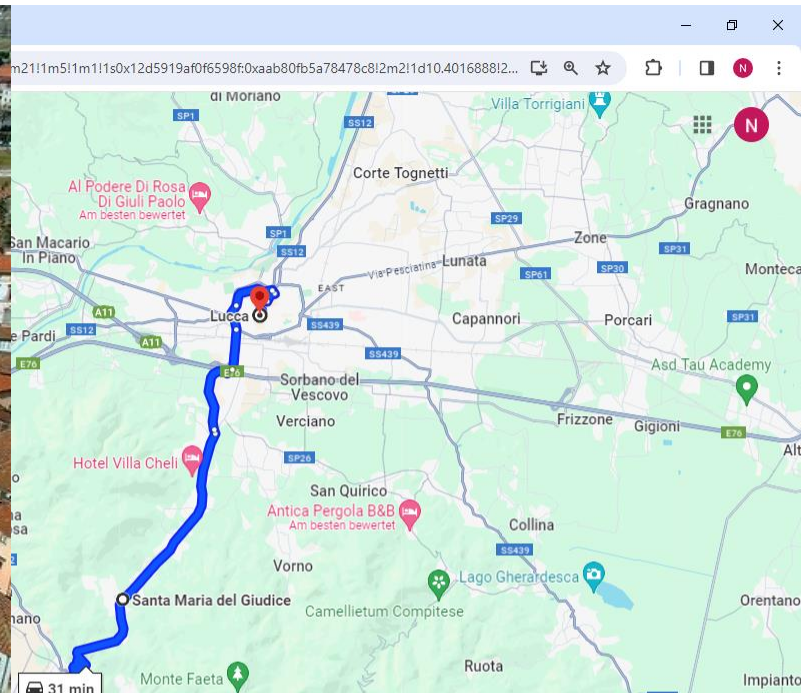
**Map Labels:** Viareggio, Terme, San Giuliano Terme, Pisa, Bolgheri, Castagneto Carducci, San Vincenzo, Venturina Terme, Piombino, Follonica, Abbazia San Galgano, Siena, Rapolano Terme, Sinalunga, Montepulciano, Pienza, Chianciano Terme, Montalcino, Bagni San Filippo, Castel del Piano.

# Tag 5 Pisa - Lucca

# 21 km

Abfahrt: 9:00 Uhr    Ankunft: 10:00

Vormittag in Lucca



**Lucca erkunden**

- Restaurants
- Hotels
- Tankstellen
- Parkplätze
- Mehr

Ebenen

# Tag 5

# Lucca – St. Jakob

# 561 km

Abfahrt: 12:00 Uhr    Ankunft: 20:00

**Google Maps Interface:**

- Search Bar:** google.at/maps/dir/Lucca,+Italien/Schlaten+120,+9183+Schlaten,+Österreich/@45.2075311,10.620793,8z/data=!3m1!4b1!4m14!4m13!1m11!1s0x12d5839a5e0d08ef0x792a2692654dd9e112m2!1d10.5026977!2d43.8429197!1m5l...
- Route Summary:**
  - Beste: 5 h 53 min, 9 h 48 min, 5 Tage, 1 Tag
  - Wegbeschreibung an mein Smartphone senden
  - Link kopieren
  - über A4/E70: 5 h 53 min, 561 km
  - über A4/E70 und E55: 7 h 19 min, 691 km
- Map Labels:** Three "Pause" labels with arrows pointing to locations near Treviso, Bologna, and Florence.
- Left Sidebar:** Includes icons for Hotels, Tankstellen, Ladestationen für E..., Mögliche Aktivitäten, and Campingplätze. Also shows "Was gibt es rund um: Schlaten 120?" with icons for Restaurants, Hotels, Tankstellen, and Parkplätze.