

## L'étrange légende de Castelbouc, vrai ou faux ?

A vous d'en juger...

L'étymologie de Castelbouc est castel banc en occitan « perché sur le rocher ». On dit aussi que le château de Castelbouc était ainsi nommé car seules les chèvres pouvaient grimper jusqu'aux ruines. La légende raconte, elle, qu'au temps des croisades, le seigneur du château était resté seul de son sexe, parmi ses sujets. Dans ce petit hameau fait d'habitations accolées à la falaise, les visiteuses étaient nombreuses et ce seigneur tenait à satisfaire tous leur désirs... malheureusement la croisade dura si longtemps qu'il ne put tenir jusqu'au bout. Lorsque son âme s'éleva, on vit alors planer sur la tour du château un énorme bouc... Depuis lors, on entend la nuit sur ces sommets, un bêlement suivi par d'étranges murmures. De là, viendrait le nom de Castelbouc...

## Carte de situation



## Castelbouc un lourd tribut à la guerre

1914-1918, quatre années de guerre qui bouleverseront les vies de 122 000 lozériens (aujourd'hui 76 000 habitants). Dès le début, tous les hommes de 20 à 48 ans seront rappelés sous les drapeaux et rejoindront Mende, la préfecture. C'est par le chemin de fer, que les compagnes dévotement leurs hommes vers le front de l'Est.

Fin des hostilités le 11 novembre 1918 : sur les 13 545 mobilisés lozériens, 3 976 sont morts au champ d'honneur. Le hameau de Castelbouc ne retrouvera aucun de ses hommes.

Un petit monument se trouve dans le village près du four à pain, avec les photos surannées mais émouvantes, des hommes tombés au combat.

Fiche réalisée par l'Office de Tourisme Cévennes Gorges du Tarn avec la collaboration de



GORGES DU TARN | CASTELBOUC

## Sentier de Castelbouc Hameau de légende



4,3 km



2h

▽ 491m

△ 719m




D+ 241



Randonnée

Niveau > Moyen

Balises >



Desservi par un pont submersible, bien assis sur son socle calcaire, le hameau surprend par sa position en surplomb de la rivière et ses maisons semi-troglodytiques. Une balade avec de belles vues sur ce site préservé, et la possibilité de se baigner dans le Tarn en fin de parcours.

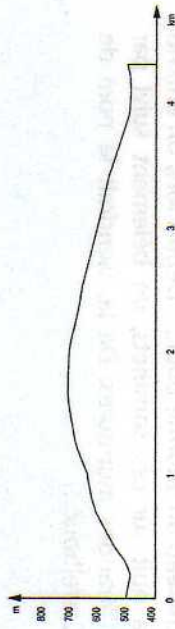
**À Savoir :** Stationnement difficile en été.

Sentier assez ombragé, la seule difficulté réside dans la montée qui est assez raide sous le château jusqu'à la plate-forme.

*Sentier équestre (balisage orange) des points 3 à 1.*

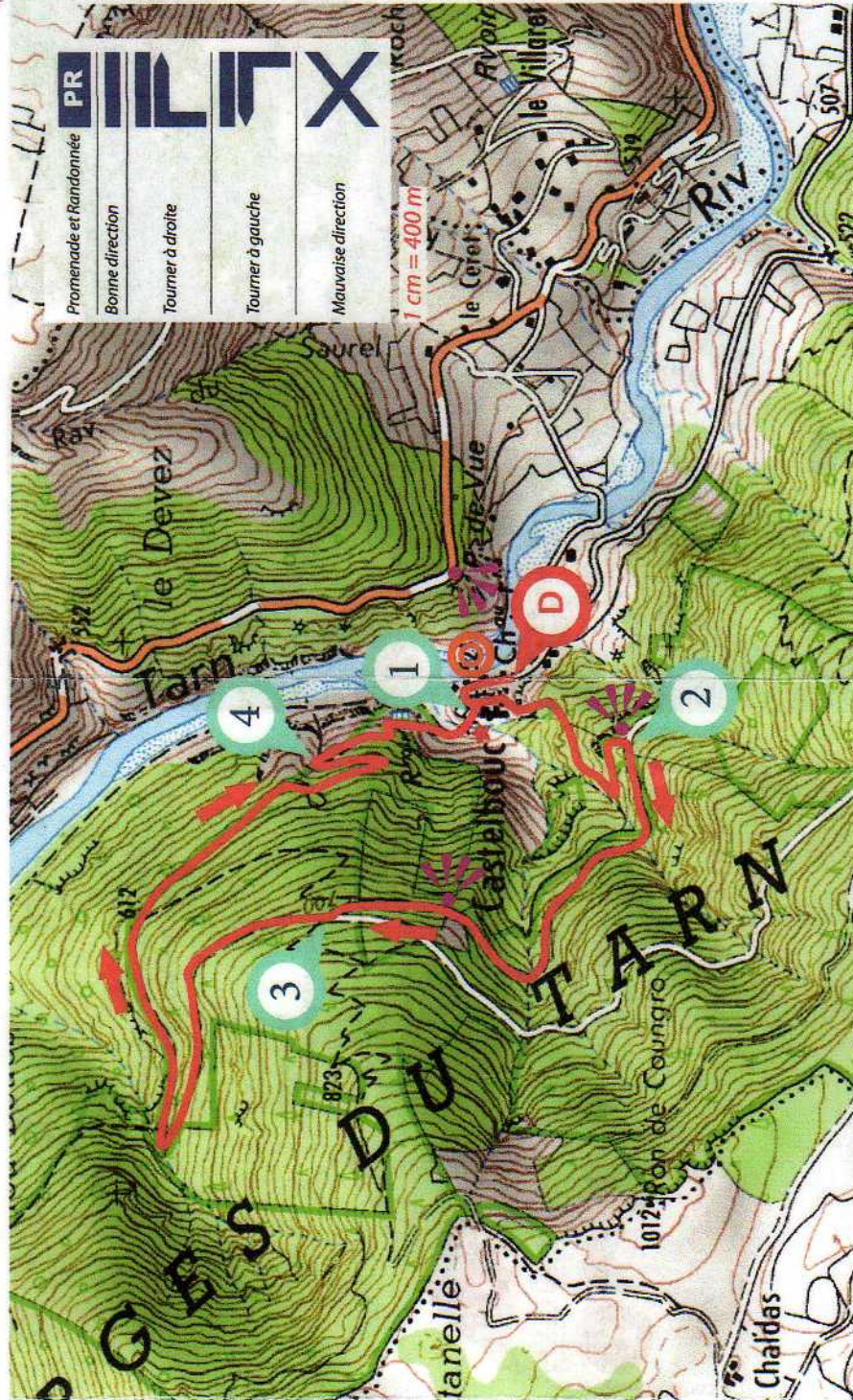
**Accès :** Le hameau se situe rive gauche du Tarn entre Sainte-Enimie et Quézac. Parking de 4 à 5 places à l'entrée.

**Profil altimétrique :**



**Intérêts naturels et patrimoniaux sur le circuit :**

-  Panoramamas
-  Architecture du village
-  Ruines du château
-  Monument aux morts
-  Résurgence



<b>PR</b>
Promenade et Randonnée
Bonne direction
Tourner à droite
Tourner à gauche
Mauvaise direction

1 cm = 400 m

**3** Ignorer les chemins latéraux et continuer tout droit par la voie qui descend. Vous rejoignez ainsi l'ancien chemin de liaison de Chaldas (cause Méjean) à Castelbouc. Dans les derniers mètres de la voie forestière, à travers les mélèzes d'Europe, vous distinguez Prades et son château (XII<sup>e</sup> s.)

**4** Descendre le chemin de liaison jusqu'à Caltelbouc. Traverser un petit pont. Remonter dans le hameau vers le four à pain et votre pont de départ.

**Descriptif du sentier**

**D** Départ - Du parking, entrer dans le hameau par l'étroit chemin qui sépare les maisons en surplomb du Tarn.

**1** Traverser la place pavée et tourner à gauche, au four à pain. 50m après prendre à gauche et grimper vers les ruines du château. Monter ce sentier en ignorant les voies latérales, jusqu'à une plate-forme. Panorama sur l'arrière de Castelbouc. Continuer le sentier qui débouche sur une ancienne voie forestière.

**2** Emprunter à droite la voie forestière pendant plus d'un kilomètre, jusqu'à un embranchement en patte d'oie.