


Castor, où te caches-tu ?

Peut-être, aurez-vous la chance, en longeant le Tarnon, d'y voir à la tombée de la nuit, nager un castor (1 m de longueur avec la queue, pour 15 à 30 kg !). Cet animal (« biber » en celte latinisé, « bebrou » en Languedocien) aurait donné son nom au village de Vébron. Le castor a été réintroduit dans le Tarnon en 1977. Il vit dans un terrier creusé dans la berge de la rivière et dont l'entrée est sous l'eau. En période de sécheresse, il peut être amené à construire de petits barrages pour maintenir sous l'eau, l'entrée de ce terrier. Il se nourrit de végétaux, jeunes pousses d'arbres dont on peut trouver les traces sur les berges : bois coupés ou rongés, troncs coupés en biseaux. Il participe à l'entretien des berges en évitant l'accumulation des bois morts, facteur d'aggravation des crues.



Carte de situation



Le Tarnon de l'Aigoual au Tarn

38 km à peine pour ce cours d'eau depuis sa source sur le Massif du mont Aigoual à 1 055 m d'altitude jusqu'à Florac où il rejoint son plus célèbre « frère » le Tarn. Durant sa courte course, il irrigue cette vallée et sépare le causse Méjean et les Cévennes.

Le Tarnon est typiquement cévenol, s'il subit un été sévère en été, il peut avoir de très fortes et soudaines crues lors d'épisodes cévenols, ceux dont on parle parfois dans les bulletins météo au printemps ou à l'automne.

Il est jalonné de nombreux petits ponts, en arches plus pittoresques les uns que les autres : 3 rien que sur ce parcours ! Les Vanels, le moulin d'Astier, qui lui, ne se traverse qu'à pied, sans oublier Vébron, un des coins de bagnade les plus prisés.

Fiche réalisée par l'Office de Tourisme Cévennes Gorges du Tarn Avec la collaboration de



CÉVENNES | VÉBRON

Sentier de Broussous

L'appel de la forêt



8,5 km



3h

641m

885m


D+ 244



Randonnée

Niveau > Facile

Balisage >



Un sentier ombragé au départ de Vébron, petit village typiquement cévenol. Ambiance forestière au sein de la vallée du Tarnon située entre Cévennes et cause Méjean.




À Savoir : Ce sentier traverse le Tarnon par trois fois. Idéal à la belle saison, pour une halte baignade.

Accès : Parking au village de Vébron.

Profil (Échelle des hauteurs multipliée par cinq.) :



Intérêts naturels et patrimoniaux sur le circuit :

-  Point de vue sur les falaises du cause Méjean.
-  Panoramas sur la vallée du Tarnon.
-  Petits ponts pittoresques.



Descriptif du sentier

- D** Départ - Traverser le vieux pont et prendre le chemin à gauche qui longe le Tarnon. En S'éloignant du Tarnon, on traverse une ancienne châtaigneraie. Le chemin, traverse un ruisseau sur une passerelle en bois, puis il monte.
- 1** Au croisement, continuer en face jusqu'à Broussous.
- 2** À Broussous, la piste en rejoint une autre que l'on prend à droite.
- 3** Au croisement suivant, continuer tout droit en laissant le chemin qui descend à droite.
- 4** L'itinéraire rejoint une piste (carrefour avec le sentier de l'Hospitalet) que l'on prend à droite pour arriver sur un replat dégagé.

- 5** Aller tout droit en laissant à gauche le sentier de l'Hospitalet. Puis prendre le chemin à gauche qui descend dans la châtaigneraie.
- 6** Au croisement avec la route, descendre en face. Le chemin rejoint une piste que l'on traverse pour prendre le chemin qui rejoint les Vanels.
- 7** Aux Vanels, suivre la route à droite sur 750 m. L'itinéraire quitte alors la route pour suivre un chemin qui descend à droite, traverse la rivière par un pont en arche et revient par la rive droite du Tarnon au pont vieux de Vébron.